


添付資料 - 5 敷地引き渡し予定図

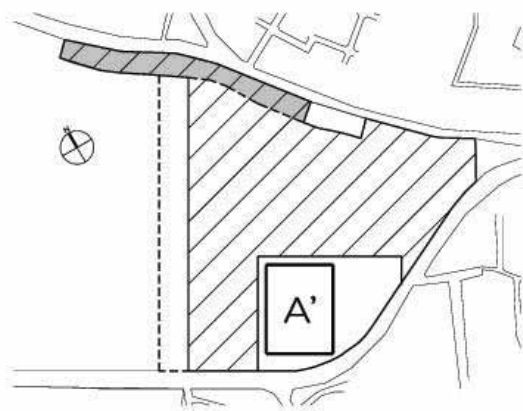


【第1段階】


 : 本件土地 面積 約 24,975 m<sup>2</sup>

\* H22年11月1日 引渡し

( A : 重粒子線治療施設建設予定地  
 ・面積 約 5,000 m<sup>2</sup>  
 ・工事期間 H23年～H25年予定 )




【第2段階】

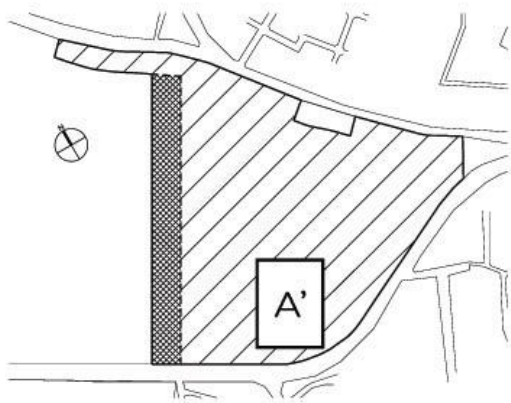
 : 該当土地面積 約 2,822 m<sup>2</sup>

\* H22年度中県職員アパートの解体除去。


\* 解体除去後に土地引渡し

 : 本件土地面積 約 27,797 m<sup>2</sup>

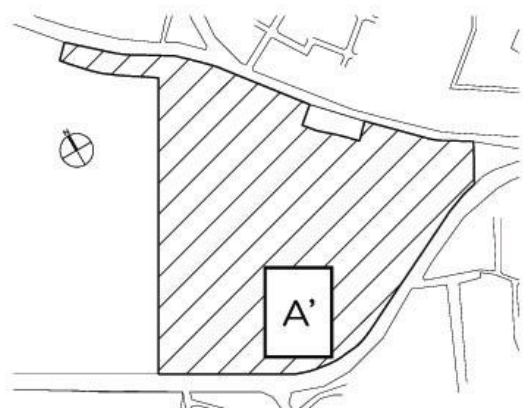
( A : 重粒子線治療施設  
 ・建築面積 約 3,000 m<sup>2</sup> )




【第3段階】


 : 本件土地面積 約 29,797 m<sup>2</sup>

( 約 27,797 m<sup>2</sup> + 重粒子線治療施設の外構部分 : 面積 約 2,000 m<sup>2</sup> )



【最終敷地形態】

 : 本件土地面積 約 34,425 m<sup>2</sup>

( 約 29,797 m<sup>2</sup> + 上図  を自動車運転免許試験場建物移転及び技能試験コース再整備後に引渡し(平成30年度中) : 面積約 4,628 m<sup>2</sup> )

最終敷地面積(重粒子線治療施設面積含む)

: 約 37,425 m<sup>2</sup>

